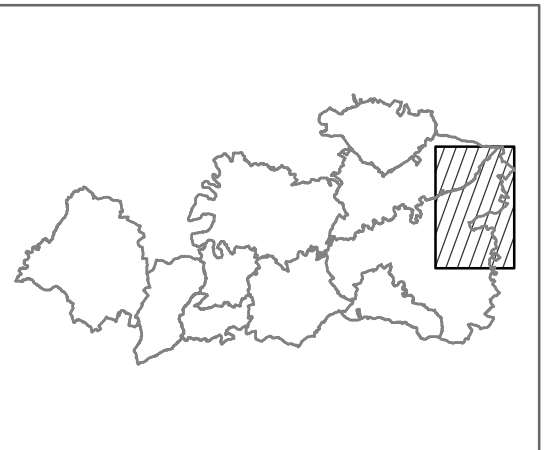






- Légende**
- AS : Canalisations d'eau et d'assainissement
 - I4 : Canalisations électriques
 - PT3 : Réseaux de télécommunications
 - AC1 : Monuments historiques
 - AC1 : Monuments historiques - Rayon 500m
 - AC2 : Sites classés et inscrits
 - AC4 : Patrimoine Architectural, urbain et paysager
 - PT2 : Liaisons hertziennes (protection contre les obstacles)
 - T4.6.5 : Relations aériennes (Ballastage et dérapement)
 - T7 : Relations aériennes (installations particulières) / servitude impactant tout le territoire

Plan Local d'Urbanisme
COMMUNE DE BEAUPREAU-EN-MAUGES

PLANS DES SERVICES D'UTILITÉ PUBLIQUE
TC Jallais (est)



Vu pour être annexé à la délibération du Conseil Municipal en date du 28 octobre 2019, approuvant l'élaboration du Plan Local d'Urbanisme de la commune de Beaupreau-en-Mauges de la commune de Beaupreau-en-Mauges de la commune de La Mare.

9, rue du Picard
 37410 BOUQUILLON
 Tél : 02 47 96 57 06
 Fax : 02 47 96 57 16
 Miel : contact@urban-ism.fr

Hôtel de Ville
 Rue Robert Schuman
 49002 BEAUPREAU-EN-MAUGES
 Tél : 02 41 71 79 90
 Miel : sccm@beaupreau-mauges.fr

ÉCHELLE : 1:5 000
 SOURCE : DGI - Cadastre
 Droits réservés - 2019