

Sentier Atlas de la Biodiversité Communale



Recenser et découvrir la biodiversité

Andrezé
1/10



Bois de la Morinière



BEAUPREAU-EN-MAUGES
PARC NATUREL


ATLAS DE LA BIODIVERSITÉ

Itinéraire du sentier pédestre de la Morinière

Andrezé



- 📍 Départ : Lavoir
- 📏 Distance : 2,6 km
- 👤 Difficulté : Facile
- 🕒 Temps : 45 min



D/A* : Depuis le parking du lavoir, traverser la route et entrer dans le site de la Morinière. Avancer jusqu'à l'entrée du château.

01 Emprunter le chemin à gauche du château sur 150 m.

02 Au croisement, tourner à gauche sur le sentier principal. Longer-le jusqu'aux enclos des poneys et chevaux des Écuries du Beuvron.

03 Prendre le chemin à gauche, entre deux enclos, pour arriver jusqu'à l'aire de pique-nique.

04 Traverser le bois, où plusieurs petits chemins sont possibles, jusqu'à retourner sur la route menant au château.

05 Entrer dans le bois sur la droite, qui longe la rivière Beuvron. Là aussi, plusieurs chemins sont possibles. Rejoindre la pancarte à l'entrée du site.

06 Marcher 70 m à droite pour traverser la rivière via le pont. Sur la gauche, des escaliers mènent à un autre petit circuit.

07 Descendre les escaliers et prendre à droite. Longer encore quelques enclos, jusqu'à une intersection.

08 Continuer droit devant sur 120 m jusqu'à une intersection.

09 Prendre sur la gauche, descendre puis longer la rivière jusqu'à la fin de la boucle et revenir aux escaliers.

D/A* : Revenir, depuis les escaliers, jusqu'au lavoir qui se trouve de l'autre côté de la route.

Attention ! Sentier qui ne suit pas toujours les balisages.

D/A* : Départ / Arrivée

Depuis le 1^{er} juillet 2021, la commune de Beaupréau-en-Mauges s'est engagée à construire son Atlas de la Biodiversité Communale (ABC). Il s'agit d'un atlas cartographique des espèces présentes sur le territoire afin de connaître leur répartition ainsi que les lieux à protéger. Pour le créer, il est nécessaire de réaliser un inventaire de la faune (insectes et animaux) et de la flore (arbres et plantes) locales.

Devenez de véritables enquêteurs naturalistes en contribuant à cet inventaire ! Il existe 10 fiches sentiers à télécharger sur le site beaupreauenmauges.fr ou à retrouver en mairie déléguée.

Les espèces à découvrir sur ce sentier



L'argiope frelon






Le pigeon ramier



Pulmonaire



La carpe commune

-  facile
-  modéré
-  plus difficile

Le saviez-vous ?

Les pulmonaires doivent leur nom au fait que les tâches sur les feuilles évoquent les alvéoles du poumon. La racine était donc censée guérir les maladies liées aux poumons. Certaines espèces de pulmonaires sont encore utilisées en tisane.

Lieu : **Bois de la Morinière - Andrezé**

Nom/Prénom :

Date :



Espèces

Faune
*(mammifères,
oiseaux,
poissons,
insectes...)*

.....

.....

.....

.....

.....

.....

.....

.....

.....

.....

.....

Flore
*(arbres,
fleurs...)*

.....

.....

.....

.....

.....

.....

.....

.....

.....

.....

.....

Participez à la recherche en sillonnant les chemins de ce sentier. Transmettez vos observations en déposant ce flyer à **la mairie déléguée d'Andrezé** ou par mail à atlas.biodiversite@beaupreaudenmauges.fr. Chaque participation est importante, la commune compte sur vous.